



**КОМИТЕТ ИМУЩЕСТВЕННЫХ ОТНОШЕНИЙ
АДМИНИСТРАЦИИ ПЕРМСКОГО МУНИЦИПАЛЬНОГО ОКРУГА**

РЕШЕНИЕ
о размещении объектов № 3723

Пермский край
Пермский округ

16.12.2024

Комитет имущественных отношений администрации Пермского муниципального округа разрешает Акционерному обществу «Газпром газораспределение Пермь» (ИНН 5902183841, ОГРН 1025900512670, почтовый адрес: 614000, г. Пермь, ул. Петропавловская, 43)

размещение объекта «Газопровод давлением до 1,2 Мпа, для размещения которого не требуется разрешения на строительство»

на землях государственная собственность на которые не разграничена.

на срок 1 год


Местоположение: расположенных по адресу: Пермский край, Пермский м.о., п. Юго-Камский, ул. Мира, к дому 6

Приложение: схема предполагаемых к использованию земель или части земельного участка.

Особые условия использования:

- 1) При размещении газопровода учесть параметры ширины проезда улично-дорожной сети, во избежание сужения полосы отвода дороги.
- 2) При условии получения разрешения на производство земляных работ.

Заместитель председателя комитета


(подпись, печать)

М.В. Королева



Схема предполагаемых к использованию земель или части земельного участка

Объект: Газопровод давлением до 1,2 Мпа, для размещения которого не требуется разрешения на строительство

Местоположение: расположенных по адресу: Пермский край, Пермский м.о., п. Юго-Камский, ул. Мира, к дому 6

Площадь земель или части земельного участка, кв.м.: 120

Категория земель: земли населенных пунктов

Вид разрешенного использования: -

Описание границ смежных землепользователей:

От точки n1 до точки n2 - земли общего пользования

От точки n2 до точки n4 - земельный участок

с кадастровым номером 59:32:0100009:5373

От точки n4 до точки n1 - земли общего пользования

Условные обозначения:



- предполагаемый участок земель,

на которых планируется размещение объекта



- границы и номер земельного участка,

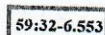
сведения о которых внесены в ЕГРН



- границы и номер объекта капитального

строительства, сведения о которых внесены в ЕГРН

- граница кадастрового квартала



- зоны с особыми условиями использования

территории, сведения о которых внесены в ЕГРН

:ЗУ1

- обозначение запрашиваемого земельного участка

● n1

- характерная точка границ земель или части

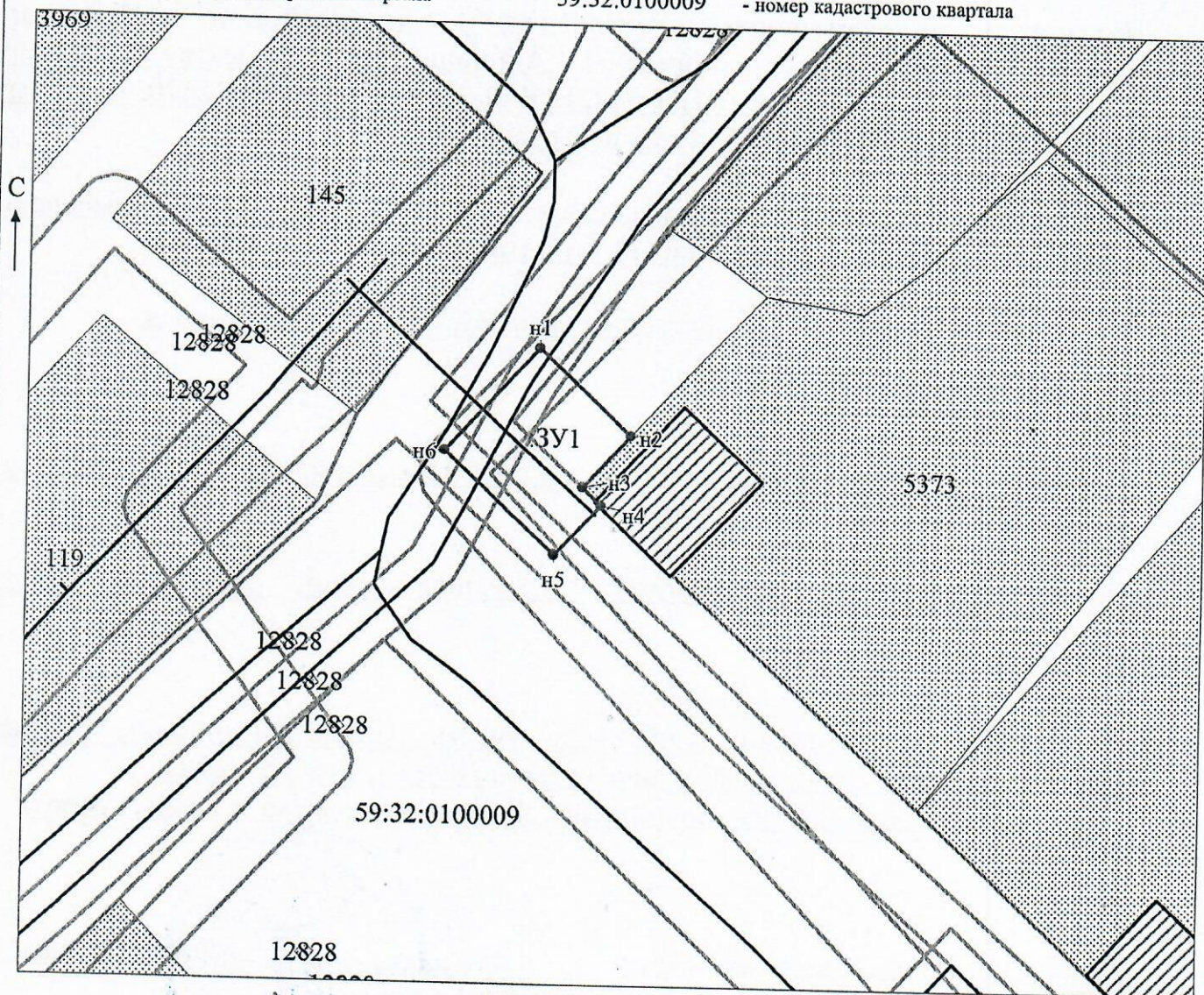
земельного участка

59:32:0100009

- номер кадастрового квартала

Каталог координат, м

№ точки границы	X	Y
n1	483749.54	2191267.67
n2	483742.82	2191274.97
n3	483738.75	2191271.15
n4	483737.38	2191272.62
n5	483733.40	2191268.96
n6	483741.45	2191260.22
n1	483749.54	2191267.67



Заявитель: _____

Захарова

Масштаб 1:500

/Захарова Е. Л.

МСК-59

МП

(подпись, расшифровка подписи)

(для юридических лиц
и индивидуальных предпринимателей)